









-  Zones de présomption de prescriptions archéologiques
-  Périmètre de Zone d'Aménagement Concerté (ZAC)
-  Secteurs d'Information sur les Sols
-  Forêts publiques
-  Sites palafittiques UNESCO
-  Zones tampon des Sites palafittiques UNESCO
-  Plan départemental des itinéraires de promenade et de randonnée
-  Passages à niveau

### Aléas retrait/gonflement des argiles

- Faible  
 Moyen

### Secteurs affectés par le bruit des principales infrastructures

-  routières  
 ferroviaires

## Bâti

- Dati**
- bâti dur
  - bâti léger

## Données d'information

- Cours d'eau  
—+— Voie ferrée

